ที่ ปน ๐๐๒๓.๕/๒๕๘๖

ศาลากลางจังหวัดปัตตานี
ถนนเดชา ปน ๙๔๐๐๐

๑๗ ตุลาคม ๒๕๖๖

เรื่อง การรายงานข้อมูลจำนวนประชากรเพื่อใช้ในการจัดสรรเงินภาษีให้แก่องค์กรปกครองส่วนท้องถิ่น

เรียน นายอำเภอทุกอำเภอ นายกเทศมนตรีเมืองปัตตานี และนายกเทศมนตรีเมืองตะลุบัน

อ้างถึง หนังสือจังหวัดปัตตานี ที่ ปน ๐๐๒๓.๕/ว ๒๔๔๐๗ ลงวันที่ ๒ พฤศจิกายน ๒๕๖๕

สิ่งที่ส่งมาด้วย สำเนาหนังสือกรมส่งเสริมการปกครองท้องถิ่น ที่ มท ๐๘๐๘.๓/ว ๔๑๖๓
ลงวันที่ ๙ ตุลาคม ๒๕๖๖ จำนวน ๑ ชุด

ตามที่ จังหวัดปัตตานีได้ดำเนินการสำรวจข้อมูลจำนวนประชากรในเขตองค์กรปกครองส่วนท้องถิ่นทุกแห่งภายในอำเภอ ณ วันที่ ๓๐ กันยายน ๒๕๖๕ เพื่อใช้เป็นข้อมูลในการคำนวณจัดสรรเงินภาษีมูลค่าเพิ่มตามพระราชบัญญัติจัดสรรรายได้ประเภทภาษีมูลค่าเพิ่มและภาษีธุรกิจเฉพาะให้แก่ราชการส่วนท้องถิ่น พ.ศ. ๒๕๓๔ และภาษีสรรพสามิต (ภาษีสุราและภาษีสรรพสามิต) ให้แก่องค์กรปกครองส่วนท้องถิ่นตามหลักเกณฑ์ในประกาศคณะกรรมการการกระจายอำนาจให้แก่องค์กรปกครองส่วนท้องถิ่น นั้น

เพื่อให้การสำรวจข้อมูลจำนวนประชากรขององค์กรปกครองส่วนท้องถิ่น ในปีงบประมาณ พ.ศ. ๒๕๖๖ เป็นไปด้วยความเรียบร้อย ถูกต้อง และเป็นปัจจุบัน จึงขอให้องค์กรปกครองส่วนท้องถิ่นดำเนินการ ดังนี้

๑. สำรวจข้อมูลจำนวนประชากรในเขตองค์กรปกครองส่วนท้องถิ่นทุกแห่งภายในอำเภอ ณ วันที่ ๓๐ กันยายน ๒๕๖๖ (ตั้งแต่วันที่ ๑ ตุลาคม ๒๕๖๕ – ๓๐ กันยายน ๒๕๖๖) โดยตรวจนับจำนวนประชากรจากทะเบียนราษฎรจริง และไม่นับรวมทะเบียนบ้านกลาง

๒. ให้รายงานข้อมูลจำนวนประชากรตามแบบที่กำหนด โดยแนบหลักฐานข้อมูลจำนวนประชากรจากสถิติประชากรทางการทะเบียนราษฎร กรมการปกครอง หากเปรียบเทียบแล้วพบว่า จำนวนประชากรเพิ่มหรือลดเกินร้อยละ ๑๐ ของจำนวนประชากร ณ วันที่ ๓๐ กันยายน ๒๕๖๕ ขอให้ชี้แจงเหตุผลข้อเท็จจริงในช่องหมายเหตุของแบบรายงาน และส่งให้จังหวัด ภายในวันที่ ๑๕ พฤศจิกายน ๒๕๖๖

จึงเรียนมาเพื่อทราบและดำเนินการต่อไป สำหรับอำเภอให้แจ้งองค์กรปกครองส่วนท้องถิ่นในเขตพื้นที่ทราบและดำเนินการด้วย

ขอแสดงความนับถือ

ว่าที่ร้อยตรี
(ตระกูล โทธรรม)
รองผู้ว่าราชการจังหวัด ปฏิบัติราชการแทน
ผู้ว่าราชการจังหวัดปัตตานี

สำนักงานส่งเสริมการปกครองท้องถิ่นจังหวัด
กลุ่มงานการเงินบัญชีและการตรวจสอบ
โทร. ๐-๗๓๓๓-๖๐๔๔
โทรสาร ๐-๗๓๓๓-๖๕๘๑

แบบรายงานจำนวนประชากรของท้องถิ่นในเขตจังหวัด ณ วันที่ 30 กันยายน 2566 (ตั้งแต่วันที่ 1 ตุลาคม 2565 - 30 กันยายน 2566)

ที่	จังหวัด	อำเภอ	ที่	ท้องถิ่น	(1) จำนวนประชากร ปี 2565	(2) จำนวนประชากร ปี 2566	(3) เพิ่ม/ลด ปี 66 - 65	(3) x 100 / (1) เพิ่ม/ลด ร้อยละ	หมายเหตุ
	ปัตตานี	เมืองปัตตานี	1	องค์การบริหารส่วนจังหวัด	-				
		เมืองปัตตานี	2	เทศบาลเมืองปัตตานี	45,087		45,087	-100.00	
		สายบุรี	3	เทศบาลเมืองตะลุบัน	14,548		14,548	-100.00	
		โคกโพธิ์	4	เทศบาลตำบลโคกโพธิ์	3,336		3,336	-100.00	
		ยะหริ่ง	5	เทศบาลตำบลยะหริ่ง	6,260		6,260	-100.00	
		ยะหริ่ง	6	เทศบาลตำบลตันหยง	2,847		2,847	-100.00	
		มายอ	7	เทศบาลตำบลมายอ	4,898		4,898	-100.00	
		หนองจิก	8	เทศบาลตำบลหนองจิก	6,204		6,204	-100.00	
		โคกโพธิ์	9	เทศบาลตำบลนาประดู่	3,091		3,091	-100.00	
		ยะรัง	10	เทศบาลตำบลยะรัง	5,096		5,096	-100.00	
		ปะนาเระ	11	เทศบาลตำบลปะนาเระ	10,737		10,737	-100.00	
		หนองจิก	12	เทศบาลตำบลบ่อทอง	15,999		15,999	-100.00	
		ยะหริ่ง	13	เทศบาลตำบลบางปู	10,459		10,459	-100.00	
		เมืองปัตตานี	14	บานา	21,504		21,504	-100.00	
			15	เทศบาลตำบลรูสะมิแล	19,631		19,631	-100.00	
			16	กะมิยอ	5,050		5,050	-100.00	
			17	ตันหยงลุโละ	7,047		7,047	-100.00	
			18	ปะกาฮะรัง	6,367		6,367	-100.00	
			19	บาราเฮาะ	7,909		7,909	-100.00	
			20	ปูยุด	7,715		7,715	-100.00	
			21	ตะลุโบะ	8,814		8,814	-100.00	
			22	บาราโหม	3,341		3,341	-100.00	
			23	คลองมานิง	3,992		3,992	-100.00	
		โคกโพธิ์	24	ทุ่งพลา	3,781		3,781	-100.00	
			25	ปากล่อ	6,689		6,689	-100.00	
			26	ควนโนรี	5,358		5,358	-100.00	
			27	ช้างให้ตก	3,029		3,029	-100.00	
			28	ทรายขาว	4,171		4,171	-100.00	
			29	ป่าบอน	4,435		4,435	-100.00	
			30	เทศบาลตำบลมะกรูด	5,912		5,912	-100.00	
			31	โคกโพธิ์	7,501		7,501	-100.00	
			32	บางโกระ	2,694		2,694	-100.00	
			33	ท่าเรือ	5,104		5,104	-100.00	
			34	นาประดู่	6,230		6,230	-100.00	
			35	นาเกตุ	7,645		7,645	-100.00	
		แม่ลาน	36	แม่ลาน	3,890		3,890	-100.00	
			37	ป่าไร่	7,041		7,041	-100.00	
			38	ม่วงเตี้ย	6,843		6,843	-100.00	
		หนองจิก	39	ดาโต๊ะ	3,089		3,089	-100.00	
			40	ลิปะสะโง	3,611		3,611	-100.00	
			41	บางตาวา	3,893		3,893	-100.00	
			42	ท่ากำชำ	7,933		7,933	-100.00	
			43	ปุโละปุโย	8,349		8,349	-100.00	
			44	ยาบี	3,995		3,995	-100.00	
			45	คอลอตันหยง	6,197		6,197	-100.00	
			46	ตุยง	7,073		7,073	-100.00	
			47	ดอนรัก	5,766		5,766	-100.00	

ที่	จังหวัด	อำเภอ	ที่	ท้องถิ่น	(1) จำนวนประชากร ปี 2565	(2) จำนวนประชากร ปี 2566	(3) เพิ่ม/ลด ปี 66 - 65	(3) x 100 / (1) เพิ่ม/ลด ร้อยละ	หมายเหตุ
			48	บางเขา	6,745		6,745	-100.00	
			49	เกาะเปาะ	3,307		3,307	-100.00	
		ปะนาเระ	50	บ้านกลาง	8,287		8,287	-100.00	
			51	บ้านนอก	4,328		4,328	-100.00	
			52	ควน	2,372		2,372	-100.00	
			53	บ้านน้ำบ่อ	6,305		6,305	-100.00	
			54	ท่าน้ำ	4,761		4,761	-100.00	
			55	คอกกระบือ	1,775		1,775	-100.00	
			56	เทศบาลตำบลพ่อมิ่ง	3,382		3,382	-100.00	
			57	ท่าข้าม	2,060		2,060	-100.00	
			58	ดอน	3,679		3,679	-100.00	
		มายอ	59	ลางา	7,144		7,144	-100.00	
			60	กระหวะ	3,758		3,758	-100.00	
			61	ปะโด	6,975		6,975	-100.00	
			62	ตรัง	3,278		3,278	-100.00	
			63	ลุโบะยิไร	12,151		12,151	-100.00	
			64	กระเสาะ	3,785		3,785	-100.00	
			65	สาคอบน	5,717		5,717	-100.00	
			66	สะกำ	4,757		4,757	-100.00	
			67	ถนน	4,045		4,045	-100.00	
			68	เกาะจัน	5,194		5,194	-100.00	
		ทุ่งยางแดง	69	ตะโละแมะนา	3,870		3,870	-100.00	
			70	ปากู	8,231		8,231	-100.00	
			71	น้ำดำ	4,522		4,522	-100.00	
			72	พิเทน	8,990		8,990	-100.00	
		สายบุรี	73	เทศบาลตำบลเตราะบอน	10,493		10,493	-100.00	
			74	บือเระ	3,319		3,319	-100.00	
			75	กะดุนง	5,629		5,629	-100.00	
			76	ตะบิ้ง	6,837		6,837	-100.00	
			77	ปะเสยะวอ	8,820		8,820	-100.00	
			78	แป้น	4,982		4,982	-100.00	
			79	ละหาร	5,712		5,712	-100.00	
			80	มะนังตาลำ	7,637		7,637	-100.00	
			81	บางเก่า	3,782		3,782	-100.00	
		ไม้แก่น	82	ไทรทอง	4,868		4,868	-100.00	
			83	ดอนทราย	3,409		3,409	-100.00	
			84	ตะโละไกรทอง	4,795		4,795	-100.00	
		กะพ้อ	85	กะรุบี	6,235		6,235	-100.00	
			86	ตะโละดือรามัน	5,311		5,311	-100.00	
			87	ปล่องหอย	7,676		7,676	-100.00	
		ยะหริ่ง	88	จะรัง	5,268		5,268	-100.00	
			89	ตันหยงดาลอ	3,517		3,517	-100.00	
			90	สาบัน	2,699		2,699	-100.00	
			91	ปิยามุมัง	3,767		3,767	-100.00	
			92	ราตาปันยัง	4,697		4,697	-100.00	
			93	ตาแกะ	4,384		4,384	-100.00	
			94	หนองแรต	3,690		3,690	-100.00	
			95	ตาลีอายร์	4,186		4,186	-100.00	

ที่	จังหวัด	อำเภอ	ที่	ท้องถิ่น	(1) จำนวนประชากร ปี 2565	(2) จำนวนประชากร ปี 2566	(3) เพิ่ม/ลด ปี 66 - 65	(3) x 100 / (1) เพิ่ม/ลด ร้อยละ	หมายเหตุ
			96	แหลมโพธิ์	10,491		10,491	-100.00	
			97	ตะโละกาโปร์	9,034		9,034	-100.00	
			98	ตะโละ	5,398		5,398	-100.00	
			99	บาโลย	4,545		4,545	-100.00	
			100	เทศบาลตำบลตอหลัง	3,143		3,143	-100.00	
		ยะรัง	101	เขาตูม	16,885		16,885	-100.00	
			102	กอลำ	6,439		6,439	-100.00	
			103	คลองใหม่	5,376		5,376	-100.00	
			104	ปิตูมุดี	6,422		6,422	-100.00	
			105	ประจัน	8,531		8,531	-100.00	
			106	เมาะมาวี	11,085		11,085	-100.00	
			107	ยะรัง	6,767		6,767	-100.00	
			108	วัด	5,572		5,572	-100.00	
			109	ระแว้ง	4,850		4,850	-100.00	
			110	สะดาวา	8,399		8,399	-100.00	
			111	สะนอ	5,424		5,424	-100.00	
			112	กระโด	4,986		4,986	-100.00	
		ยะหริ่ง	113	ยามู	3,147		3,147	-100.00	
		ยะหริ่ง	114	มะนังยง	3,365		3,365	-100.00	
		ยอดรวมทั้งสิ้น			731,151	0	731,151		

ลงชื่อ.....ผู้ตรวจสอบยืนยันความถูกต้อง

ปลัดองค์กรปกครองส่วนท้องถิ่น

ลงชื่อ.....ผู้รายงาน

นายกองค์กรปกครองส่วนท้องถิ่น

☐ ฝ.บห.
☐ กง.บถ.
☐ กง.สส.
☐ กง.กม.
☑ กง.กง.
☐ กง.บป.

ลถจ. ปัตตานี
รับที่ 11 ต.ค. 2566 9300 1540/11-10-66
วันที่
เวลา 9.19 น.

ที่ มท ๐๘๐๘.๓/ว ๔๑๖๓

กรมส่งเสริมการปกครองท้องถิ่น
ถนนนครราชสีมา เขตดุสิต กทม. ๑๐๓๐๐

๙ ตุลาคม ๒๕๖๖

เรื่อง การรายงานข้อมูลจำนวนประชากรเพื่อใช้ในการจัดสรรเงินภาษีให้แก่องค์กรปกครองส่วนท้องถิ่น

เรียน ผู้ว่าราชการจังหวัด ทุกจังหวัด

อ้างถึง หนังสือกรมส่งเสริมการปกครองท้องถิ่น ที่ มท ๐๘๐๘.๓/ว ๓๒๔๗ ลงวันที่ ๑๑ ตุลาคม ๒๕๖๕

สิ่งที่ส่งมาด้วย ๑. แบบรายงานจำนวนประชากรขององค์กรปกครองส่วนท้องถิ่นในเขตจังหวัด ณ วันที่ ๓๐ กันยายน ๒๕๖๖ (ตั้งแต่วันที่ ๑ ตุลาคม ๒๕๖๕ – ๓๐ กันยายน ๒๕๖๖) จำนวน ๑ ชุด
๒. ตัวอย่างแบบหลักฐานรายงานข้อมูลจำนวนประชากร จากสถิติประชากรทางการทะเบียนราษฎร กรมการปกครอง จำนวน ๑ ชุด

ตามที่ กรมส่งเสริมการปกครองท้องถิ่นได้แจ้งให้จังหวัดดำเนินการสำรวจข้อมูลจำนวนประชากรในเขตองค์กรปกครองส่วนท้องถิ่นทุกแห่งภายในอำเภอ ณ วันที่ ๓๐ กันยายน ๒๕๖๕ เพื่อใช้เป็นข้อมูลในการคำนวณจัดสรรเงินภาษีมูลค่าเพิ่มตามพระราชบัญญัติจัดสรรรายได้ประเภทภาษีมูลค่าเพิ่มและภาษีธุรกิจเฉพาะให้แก่ราชการส่วนท้องถิ่น พ.ศ. ๒๕๓๔ และภาษีสรรพสามิต (ภาษีสุราและภาษีสรรพสามิต) ให้แก่องค์กรปกครองส่วนท้องถิ่น ตามหลักเกณฑ์ในประกาศคณะกรรมการการกระจายอำนาจให้แก่องค์กรปกครองส่วนท้องถิ่น ความละเอียดตามหนังสือที่อ้างถึง นั้น

เพื่อให้การสำรวจข้อมูลจำนวนประชากรขององค์กรปกครองส่วนท้องถิ่น ในปีงบประมาณ พ.ศ. ๒๕๖๖ เป็นไปด้วยความเรียบร้อย ถูกต้อง และเป็นปัจจุบัน จึงขอความร่วมมือจังหวัดดำเนินการ ดังนี้

๑. สำรวจข้อมูลจำนวนประชากรในเขตองค์กรปกครองส่วนท้องถิ่น ณ วันที่ ๓๐ กันยายน ๒๕๖๖ โดยตรวจนับจำนวนประชากรจากทะเบียนราษฎรจริง และไม่นับรวมทะเบียนบ้านกลาง

๒. ดาวน์โหลดแบบรายงานจำนวนประชากรฯ ณ วันที่ ๓๐ กันยายน ๒๕๖๖ จาก QR Code ท้ายหนังสือนี้ และกรอกข้อมูลจำนวนประชากรของแต่ละองค์กรปกครองส่วนท้องถิ่นตามข้อ ๑ โดยแนบหลักฐานข้อมูลจำนวนประชากร จากสถิติประชากรทางการทะเบียนราษฎร กรมการปกครอง ตามตัวอย่างสิ่งที่ส่งมาด้วย ๒ แล้วแจ้งให้กรมส่งเสริมการปกครองท้องถิ่นทราบ ภายในวันที่ ๒๓ พฤศจิกายน ๒๕๖๖ พร้อมทั้งส่งไฟล์ข้อมูลมาที่ e-mail : fpdla0808.3@gmail.com ทั้งนี้ หากเปรียบเทียบแล้วพบว่า จำนวนประชากรเพิ่มหรือลดเกินกว่าร้อยละ ๑๐ ของจำนวนประชากร ณ วันที่ ๓๐ กันยายน ๒๕๖๕ ขอให้ชี้แจงเหตุผลข้อเท็จจริงในช่องหมายเหตุของแบบรายงานดังกล่าวด้วย

จึงเรียนมาเพื่อโปรดพิจารณา

ขอแสดงความนับถือ

(นายเอกวิทย์ มีเพียร)
รองอธิบดี ปฏิบัติราชการแทน
อธิบดีกรมส่งเสริมการปกครองท้องถิ่น

สำนักบริหารการคลังท้องถิ่น
กลุ่มงานนโยบายการคลังและพัฒนารายได้
โทรศัพท์ ๐-๒๒๔๑-๙๐๐๐ ต่อ ๑๔๒๖
ไปรษณีย์อิเล็กทรอนิกส์ saraban@dla.go.th
ผู้ประสานงาน นางสาวสยามล ประทุมวัลย์ โทร. ๐๙-๗๓๕๓-๖๔๓๔

แบบรายงานจำนวนประชากรของท้องถิ่นในเขตจังหวัด ณ วันที่ 30 กันยายน 2566 (ตั้งแต่วันที่ 1 ตุลาคม 2565 - 30 กันยายน 2566)

ที่	จังหวัด	อำเภอ	ที่	ท้องถิ่น	(1) จำนวนประชากร ปี 2565	(2) จำนวนประชากร ปี 2566	(3) เพิ่ม/ลด ปี 66 - 65	(3) x 100 / (1) เพิ่ม/ลด ร้อยละ	หมายเหตุ
	ปัตตานี	เมืองปัตตานี	1	องค์การบริหารส่วนจังหวัด	-				
		เมืองปัตตานี	2	เทศบาลเมืองปัตตานี	45,087		45,087	-100.00	
		สายบุรี	3	เทศบาลเมืองตะลุบัน	14,548		14,548	-100.00	
		โคกโพธิ์	4	เทศบาลตำบลโคกโพธิ์	3,336		3,336	-100.00	
		ยะหริ่ง	5	เทศบาลตำบลยะหริ่ง	6,260		6,260	-100.00	
		ยะหริ่ง	6	เทศบาลตำบลตันหยง	2,847		2,847	-100.00	
		มายอ	7	เทศบาลตำบลมายอ	4,898		4,898	-100.00	
		หนองจิก	8	เทศบาลตำบลหนองจิก	6,204		6,204	-100.00	
		โคกโพธิ์	9	เทศบาลตำบลนาประดู่	3,091		3,091	-100.00	
		ยะรัง	10	เทศบาลตำบลยะรัง	5,096		5,096	-100.00	
		ปะนาเระ	11	เทศบาลตำบลปะนาเระ	10,737		10,737	-100.00	
		หนองจิก	12	เทศบาลตำบลบ่อทอง	15,999		15,999	-100.00	
		ยะหริ่ง	13	เทศบาลตำบลบางปู	10,459		10,459	-100.00	
		เมืองปัตตานี	14	บานา	21,504		21,504	-100.00	
			15	เทศบาลตำบลรูสะมิแล	19,631		19,631	-100.00	
			16	กะมิยอ	5,050		5,050	-100.00	
			17	ตันหยงลุโละ	7,047		7,047	-100.00	
			18	ปะกาฮะรัง	6,367		6,367	-100.00	
			19	บาราเฮาะ	7,909		7,909	-100.00	
			20	ปุยุด	7,715		7,715	-100.00	
			21	ตะลุโบะ	8,814		8,814	-100.00	
			22	บาราโหม	3,341		3,341	-100.00	
			23	คลองมานิง	3,992		3,992	-100.00	
		โคกโพธิ์	24	ทุ่งพลา	3,781		3,781	-100.00	
			25	ปากล่อ	6,689		6,689	-100.00	
			26	ควนโนรี	5,358		5,358	-100.00	
			27	ช้างให้ตก	3,029		3,029	-100.00	
			28	ทรายขาว	4,171		4,171	-100.00	
			29	ป่าบอน	4,435		4,435	-100.00	
			30	เทศบาลตำบลมะกรูด	5,912		5,912	-100.00	
			31	โคกโพธิ์	7,501		7,501	-100.00	
			32	บางโกระ	2,694		2,694	-100.00	
			33	ท่าเรือ	5,104		5,104	-100.00	
			34	นาประดู่	6,230		6,230	-100.00	
			35	นาเกตุ	7,645		7,645	-100.00	
		แม่ลาน	36	แม่ลาน	3,890		3,890	-100.00	
			37	ป่าไร่	7,041		7,041	-100.00	
			38	ม่วงเตี้ย	6,843		6,843	-100.00	
		หนองจิก	39	ดาโต๊ะ	3,089		3,089	-100.00	
			40	ลิปะสะโง	3,611		3,611	-100.00	
			41	บางตาวา	3,893		3,893	-100.00	
			42	ท่ากำชำ	7,933		7,933	-100.00	
			43	ปุโละปุโย	8,349		8,349	-100.00	
			44	ยาบี	3,995		3,995	-100.00	
			45	คอลอตันหยง	6,197		6,197	-100.00	
			46	ตุยง	7,073		7,073	-100.00	
			47	ดอนรัก	5,766		5,766	-100.00	

ที่	จังหวัด	อำเภอ	ที่	ท้องถิ่น	(1) จำนวนประชากร ปี 2565	(2) จำนวนประชากร ปี 2566	(3) เพิ่ม/ลด ปี 66 - 65	(3) x 100 / (1) เพิ่ม/ลด ร้อยละ	หมายเหตุ
			48	บางเขา	6,745		6,745	-100.00	
			49	เกาะเปาะ	3,307		3,307	-100.00	
		ปะนาเระ	50	บ้านกลาง	8,287		8,287	-100.00	
			51	บ้านนอก	4,328		4,328	-100.00	
			52	ควน	2,372		2,372	-100.00	
			53	บ้านน้ำบ่อ	6,305		6,305	-100.00	
			54	ท่าน้ำ	4,761		4,761	-100.00	
			55	คอกกระบือ	1,775		1,775	-100.00	
			56	เทศบาลตำบลพ่อมิ่ง	3,382		3,382	-100.00	
			57	ท่าข้าม	2,060		2,060	-100.00	
			58	ดอน	3,679		3,679	-100.00	
		มายอ	59	ลางา	7,144		7,144	-100.00	
			60	กระหวะ	3,758		3,758	-100.00	
			61	ปะโด	6,975		6,975	-100.00	
			62	ตรัง	3,278		3,278	-100.00	
			63	ลุโบะยิไร	12,151		12,151	-100.00	
			64	กระเสาะ	3,785		3,785	-100.00	
			65	สาคอบน	5,717		5,717	-100.00	
			66	สะกำ	4,757		4,757	-100.00	
			67	ถนน	4,045		4,045	-100.00	
			68	เกาะจัน	5,194		5,194	-100.00	
		ทุ่งยางแดง	69	ตะโละแมะนา	3,870		3,870	-100.00	
			70	ปากู	8,231		8,231	-100.00	
			71	น้ำดำ	4,522		4,522	-100.00	
			72	พิเทน	8,990		8,990	-100.00	
		สายบุรี	73	เทศบาลตำบลเตราะบอน	10,493		10,493	-100.00	
			74	บือเระ	3,319		3,319	-100.00	
			75	กะดุนง	5,629		5,629	-100.00	
			76	ตะบิ้ง	6,837		6,837	-100.00	
			77	ปะเสยะวอ	8,820		8,820	-100.00	
			78	แป้น	4,982		4,982	-100.00	
			79	ละหาร	5,712		5,712	-100.00	
			80	มะนังดาลำ	7,637		7,637	-100.00	
			81	บางเก่า	3,782		3,782	-100.00	
		ไม้แก่น	82	ไทรทอง	4,868		4,868	-100.00	
			83	ดอนทราย	3,409		3,409	-100.00	
			84	ตะโละไกรทอง	4,795		4,795	-100.00	
		กะพ้อ	85	กะรุบี	6,235		6,235	-100.00	
			86	ตะโละดือรามัน	5,311		5,311	-100.00	
			87	ปล่องหอย	7,676		7,676	-100.00	
		ยะหริ่ง	88	จะรัง	5,268		5,268	-100.00	
			89	ตันหยงดาลอ	3,517		3,517	-100.00	
			90	สาบัน	2,699		2,699	-100.00	
			91	ปิยามุมัง	3,767		3,767	-100.00	
			92	ราตาปันยัง	4,697		4,697	-100.00	
			93	ตาแกะ	4,384		4,384	-100.00	
			94	หนองแรต	3,690		3,690	-100.00	
			95	ตาลีอายร์	4,186		4,186	-100.00	

ที่	จังหวัด	อำเภอ	ที่	ท้องถิ่น	(1) จำนวนประชากร ปี 2565	(2) จำนวนประชากร ปี 2566	(3) เพิ่ม/ลด ปี 66 - 65	(3) x 100 / (1) เพิ่ม/ลด ร้อยละ	หมายเหตุ
			96	แหลมโพธิ์	10,491		10,491	-100.00	
			97	ตะโละกาโปร์	9,034		9,034	-100.00	
			98	ตะโละ	5,398		5,398	-100.00	
			99	บาโลย	4,545		4,545	-100.00	
			100	เทศบาลตำบลตอหลัง	3,143		3,143	-100.00	
		ยะรัง	101	เขาตูม	16,885		16,885	-100.00	
			102	กอลำ	6,439		6,439	-100.00	
			103	คลองใหม่	5,376		5,376	-100.00	
			104	ปิตูมุดี	6,422		6,422	-100.00	
			105	ประจัน	8,531		8,531	-100.00	
			106	เมาะมาวี	11,085		11,085	-100.00	
			107	ยะรัง	6,767		6,767	-100.00	
			108	วัด	5,572		5,572	-100.00	
			109	ระแว้ง	4,850		4,850	-100.00	
			110	สะดาวา	8,399		8,399	-100.00	
			111	สะนอ	5,424		5,424	-100.00	
			112	กระโด	4,986		4,986	-100.00	
		ยะหริ่ง	113	ยามู	3,147		3,147	-100.00	
		ยะหริ่ง	114	มะนังยง	3,365		3,365	-100.00	
		ยอดรวมทั้งสิ้น			731,151	0	731,151		

ลงชื่อ.....ผู้ตรวจสอบยืนยันความถูกต้อง

ท้องถิ่นจังหวัดปัตตานี

ลงชื่อ.....ผู้รายงาน

ผู้ว่าราชการจังหวัดปัตตานี

ตัวอย่างแบบหลักฐานรายงานข้อมูลจำนวนประชากร
จากสถิติประชากรทางการทะเบียนราษฎร กรมการปกครอง

สามารถส่งแบบหลักฐานข้อมูลจำนวนประชากรได้ ๒ แบบ ดังนี้

1. ตัวอย่างแบบที่ 1

สถิติประชากรแยกรายอายุ
ระดับสำนักทะเบียน เขตพื้นที่ ท้องถิ่นเทศบาลตำบลนาสีทอง จังหวัดสงขลา
ของเดือนกันยายน 2566

จำนวนประชากรแยกตามช่วงอายุ

ลักษณะข้อมูล	ชาย	หญิง	รวม
แยกตามเพศ	1,369	1,534	2,903
แยกลักษณะสถานะของบุคคล			
ผู้มีชื่ออยู่ในทะเบียนบ้าน	1,367	1,534	2,901
- ผู้ที่มีสัญชาติไทย	1,366	1,533	2,899
- ผู้ที่ไม่ได้สัญชาติไทย	1	1	2
ผู้มีชื่ออยู่ในทะเบียนบ้านกลาง	2	0	
- ผู้ที่มีสัญชาติไทย	2	0	2
- ผู้ที่ไม่ได้สัญชาติไทย	0	0	0
ผู้มีชื่ออยู่ระหว่างการย้าย	0	0	
- ผู้ที่มีสัญชาติไทย	0	0	0
- ผู้ที่ไม่ได้สัญชาติไทย	0	0	0

✱จำนวนประชากรทั้งหมด 2,901 คน

2. ตัวอย่างแบบที่ 2

1. เข้าเว็บไซต์สำนักบริหารการทะเบียน กรมการปกครอง สถิติประชากรทางการทะเบียนราษฎร (รายเดือน)
   https://stat.bora.dopa.go.th/stat/statnew/statMONTH/statmonth/#/mainpage
   คลิกเลือกเมนู “จำนวนประชากรรายอายุ”

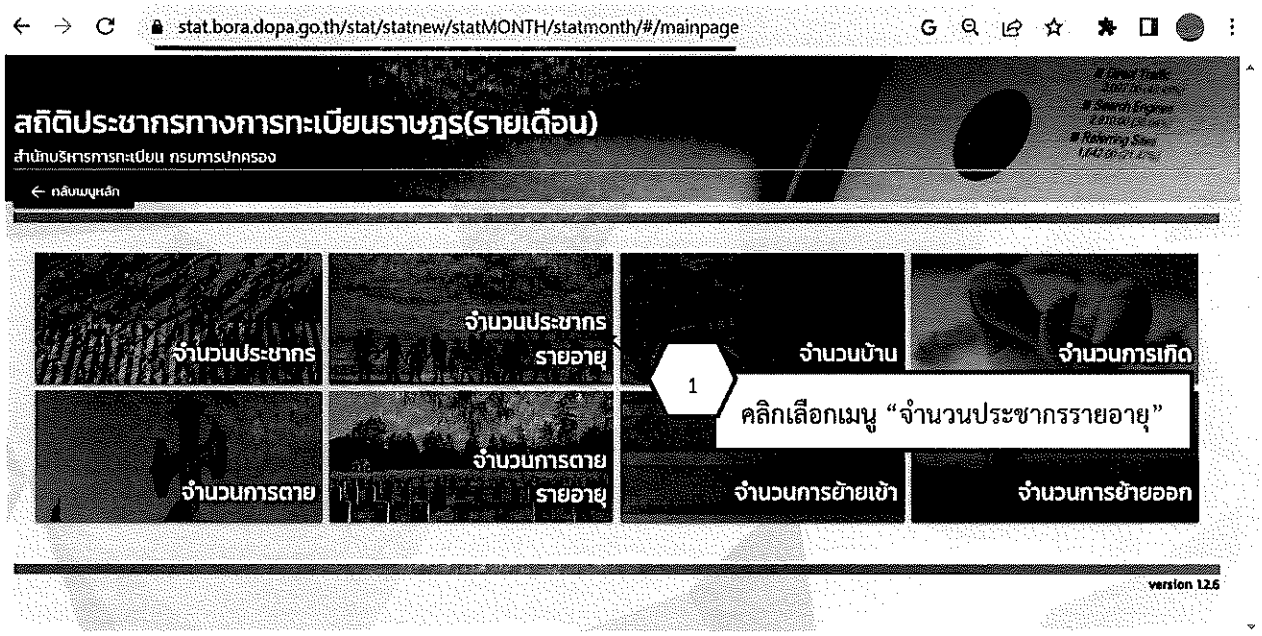

2. เงื่อนไขในการตรวจสอบ คลิกเลือก “แยกตามจำนวนประชากรที่มีชื่ออยู่ในทะเบียนบ้าน”



3. สัญชาติ คลิกเลือก “ทั้งหมด”



หมายเหตุ : ก่อนปี 2556 มีเฉพาะผู้ที่มีชื่ออยู่ในทะเบียนบ้านและมีสัญชาติไทยเท่านั้น

4. ขอบเขตข้อมูล คลิกเลือก เดือน “กันยายน” ปี “2566”

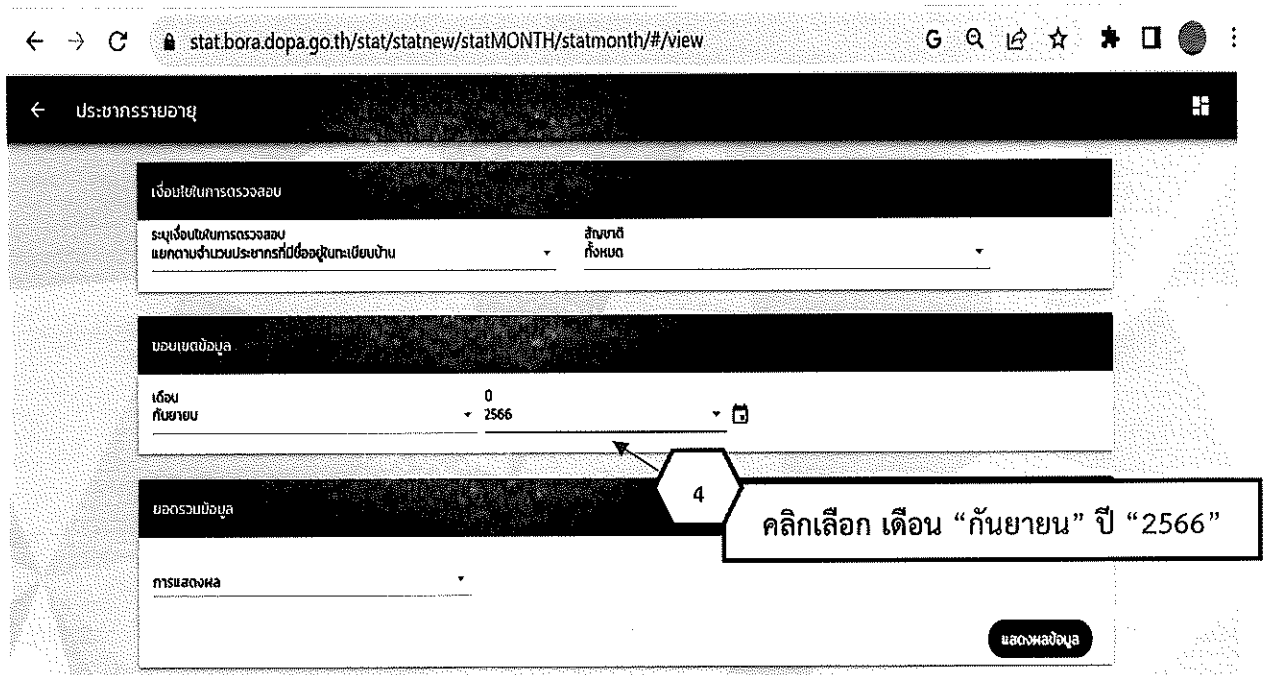

หมายเหตุ : ก่อนปี 2556 มีเฉพาะผู้ที่มีชื่ออยู่ในทะเบียนบ้านและมีสัญชาติไทยเท่านั้น

5. ยอดรวมข้อมูล การแสดงผล คลิกเลือก “ตำบล/แขวง” จังหวัด คลิกเลือก “จังหวัดของตน”

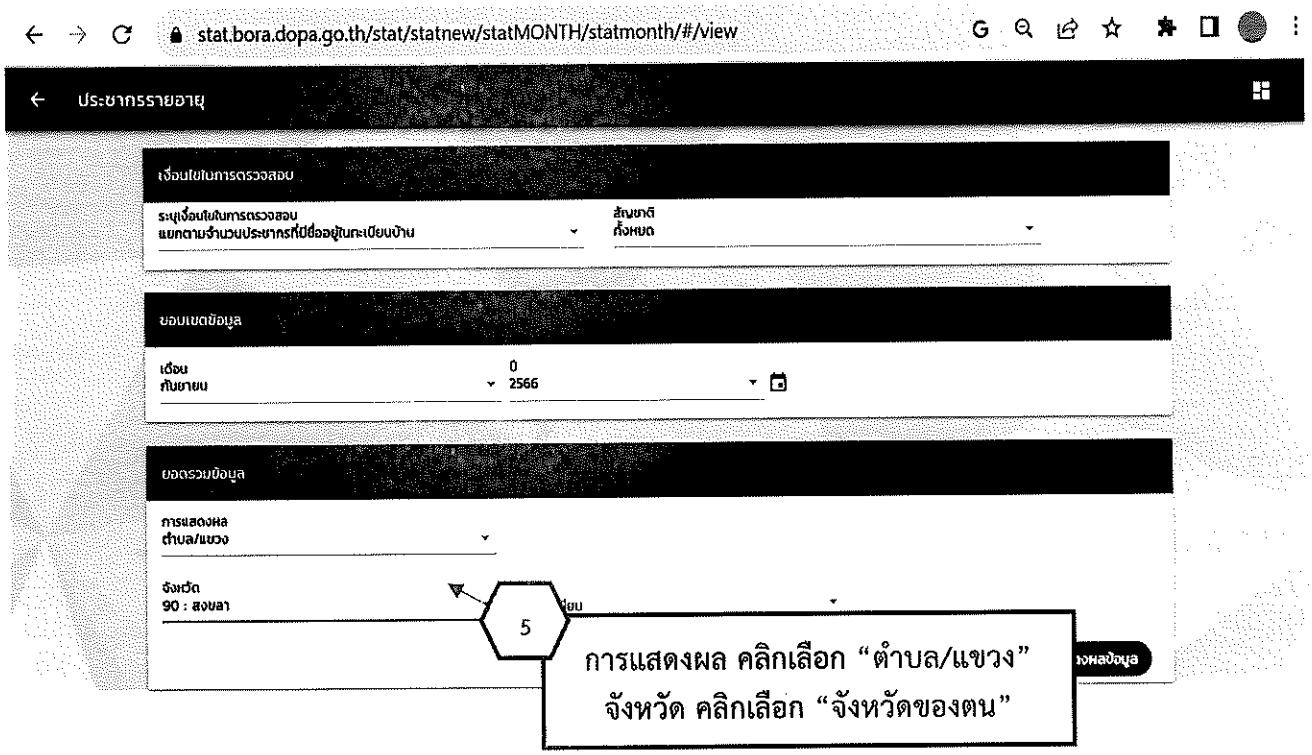

6. สำนักทะเบียน กรณีองค์การบริหารส่วนตำบล คลิกเลือก “อำเภอของตน” กรณีเทศบาลนคร เทศบาลเมือง เทศบาลตำบล คลิกเลือก “ท้องถิ่นเทศบาลของตน”

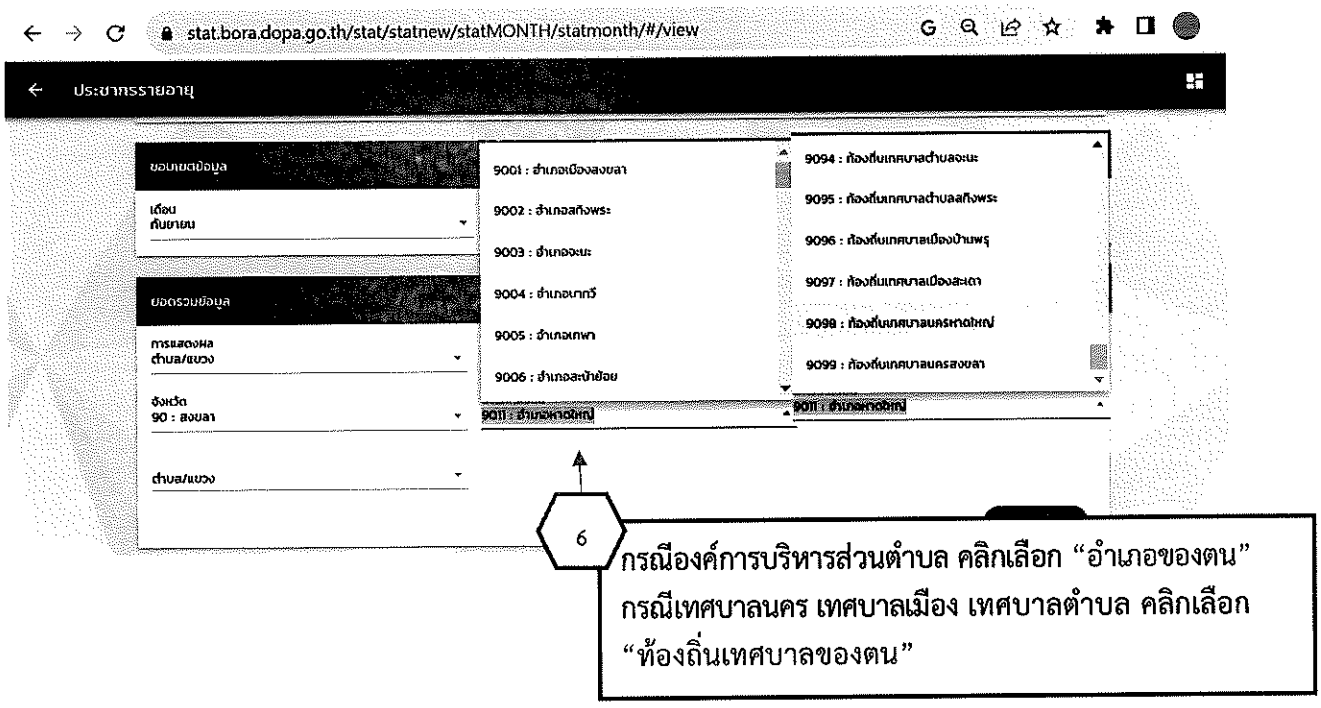

7. ตำบล/แขวง คลิกเลือก “เขตตำบล อปท. ของตน”



- ในกรณีที่องค์การบริหารส่วนตำบล เทศบาลตำบล เทศบาลเมือง เทศบาลนคร มีประชากรอยู่ในหลายเขตตำบล เช่น เทศบาลเมืองลัดหลวง ประกอบด้วยประชากร ตำบลบางพึ่ง ตำบลบางจาก ตำบลบางครุ ให้รวมจำนวนประชากรทั้ง 3 ตำบลรวมกัน



8. คลิกเลือก “แสดงผลข้อมูล”

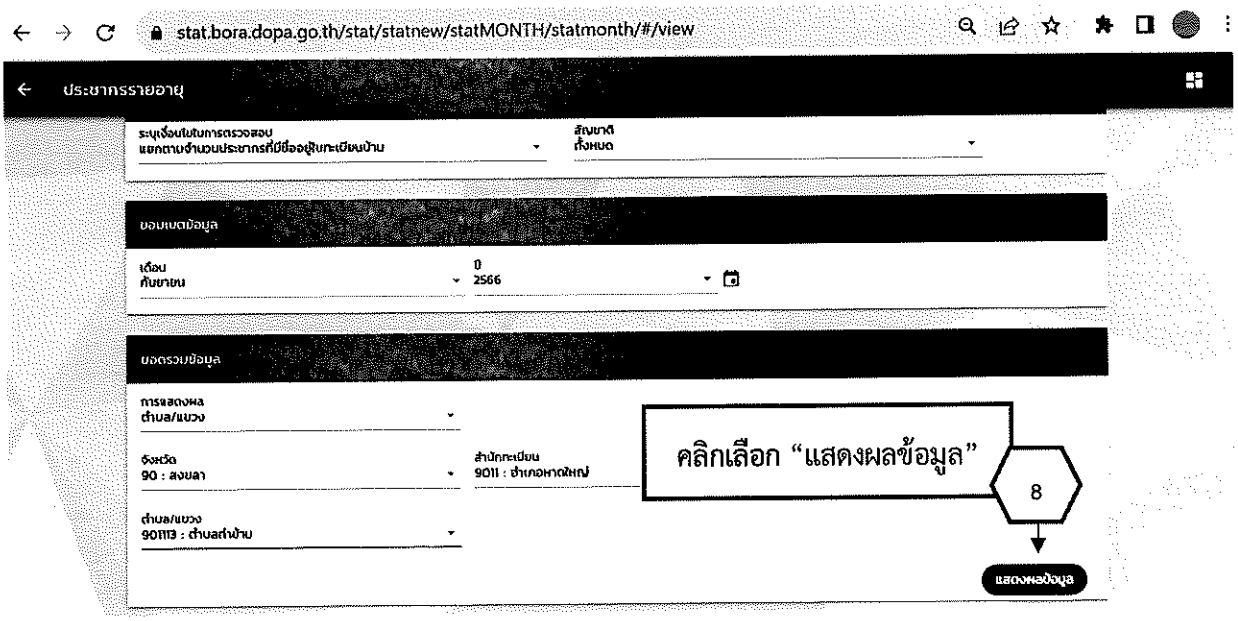
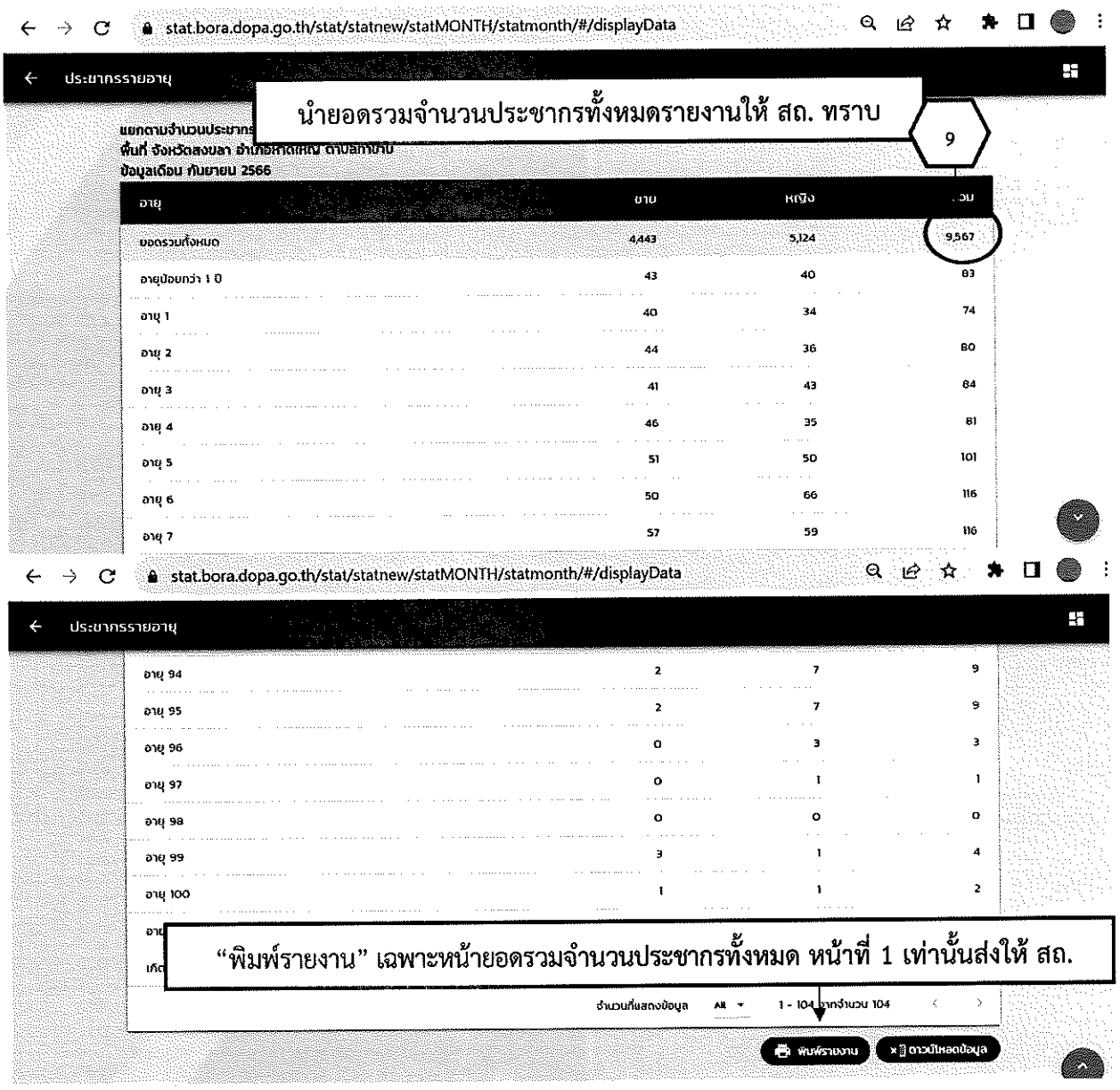
9. นำยอดรวมจำนวนประชากรทั้งหมดรายงานให้ สถ. ทราบ และพิมพ์หลักฐานข้อมูลจำนวนประชากรแนบเฉพาะหน้ายอดรวมจำนวนประชากรทั้งหมดหน้าที่ 1 เท่านั้น ส่งให้ สถ.